

Légende

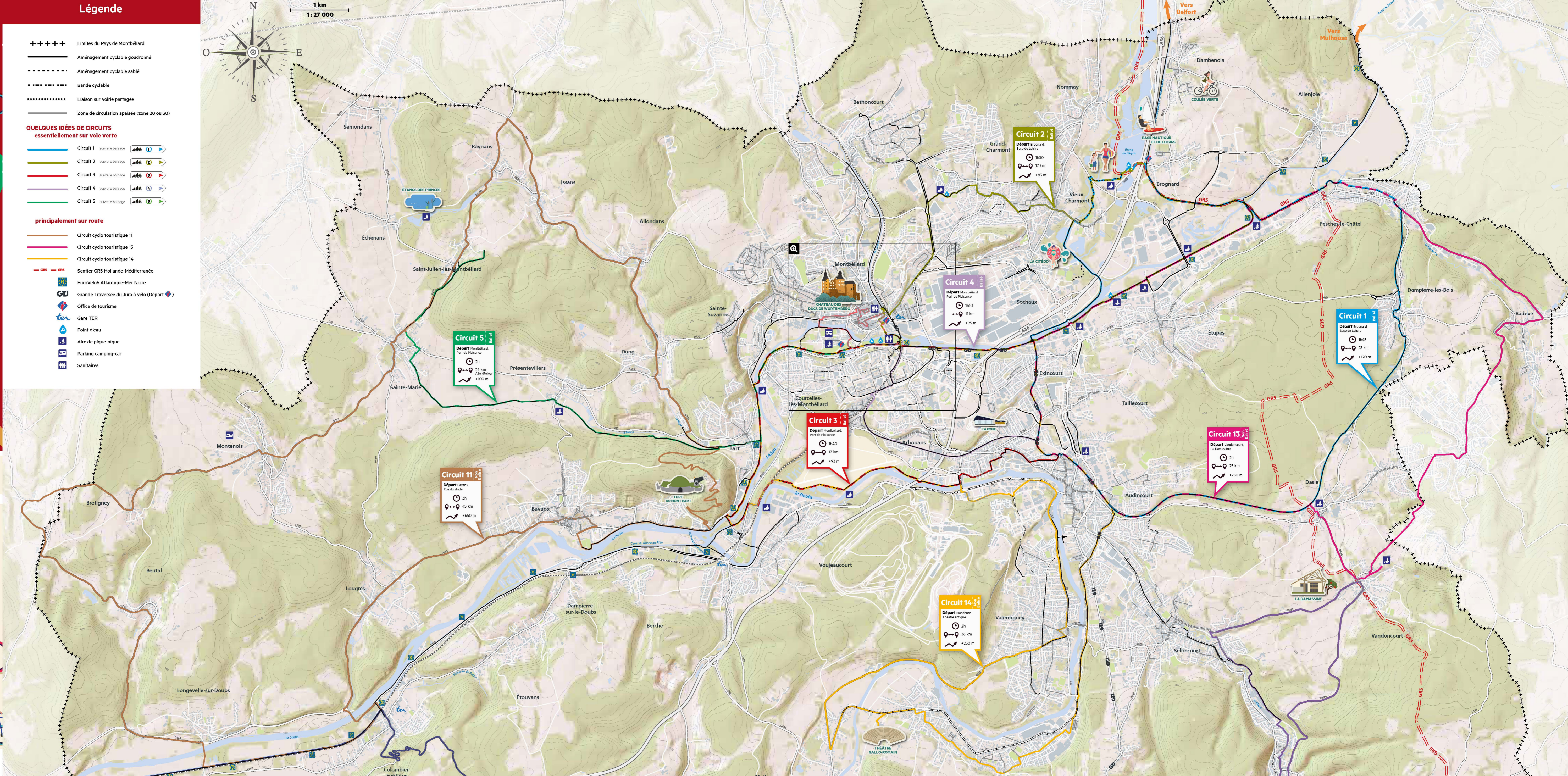
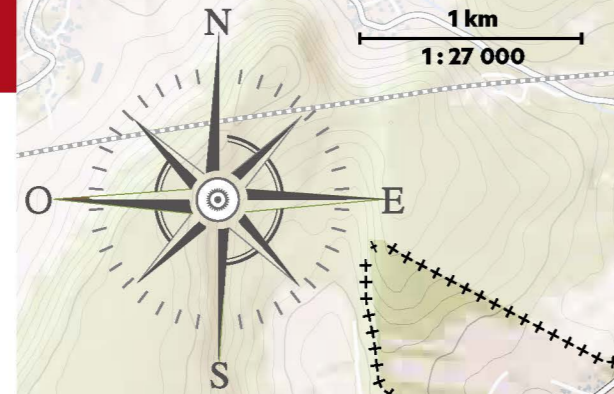
- +++++ Limites du Pays de Montbéliard
- Aménagement cyclable goudronné
- - - - - Aménagement cyclable sablé
- · - · - · Bande cyclable
- - - - - Liaison sur voirie partagée
- Zone de circulation apaisée (zone 20 ou 30)

QUELQUES IDÉES DE CIRCUITS essentiellement sur voie verte

- Circuit 1 suivre le balisage
- Circuit 2 suivre le balisage
- Circuit 3 suivre le balisage
- Circuit 4 suivre le balisage
- Circuit 5 suivre le balisage

principalement sur route

- Circuit cyclo touristique 11
- Circuit cyclo touristique 13
- Circuit cyclo touristique 14
- = = Sentier GRS Hollande-Méditerranée
- EuroVélo Atlantique-Mer Noire
- Grande Traversée du Jura à vélo (Départ >)
- Office de tourisme
- Gare TER
- Point d'eau
- Aire de pique-nique
- Parking camping-car
- Sanitaires



Circuit 5
Départ Montbéliard, Port de Plaisance
⌚ 2h
📏 24 km
📈 +100 m

Circuit 11
Départ Bavans, Rue du stade
⌚ 3h
📏 45 km
📈 +650 m

Circuit 3
Départ Montbéliard, Port de Plaisance
⌚ 1h40
📏 17 km
📈 +93 m

Circuit 14
Départ Handoue, Théâtre antique
⌚ 2h
📏 36 km
📈 +250 m

Circuit 4
Départ Montbéliard, Port de Plaisance
⌚ 1h10
📏 11 km
📈 +95 m

Circuit 2
Départ Brognard, Base de Loisirs
⌚ 1h30
📏 17 km
📈 +83 m

Circuit 1
Départ Brognard, Base de Loisirs
⌚ 1h45
📏 23 km
📈 +120 m

Circuit 13
Départ Vandoucourt, La Damassine
⌚ 2h
📏 25 km
📈 +250 m

Pays de Montbéliard Agglomération
8, avenue des Alliés
BP 92407
25208 Montbéliard cedex
Tél. 03 81 31 88 88
www.agglo-montbelliard.fr

LA CARTE DES AMÉNAGEMENTS CYCLABLES DU PAYS DE MONTBÉLIARD

Plus de 150 km d'aménagements cyclables à parcourir et 14 circuits à découvrir !

agglo-montbelliard.fr

© 2023 Agglo-Montbéliard. Tous droits réservés. Réalisation : L'Atelier Cartographique pour le Parc Naturel Régional du Doubs.

Légende

- +++++ Limites du Pays de Montbéliard
- Aménagement cyclable goudronné
- - - - - Aménagement cyclable sablé
- - - - - Bande cyclable
- Liaison sur voirie partagée
- Zone de circulation apaisée (zone 20 ou 30)

QUELQUES IDÉES DE CIRCUITS essentiellement sur voie verte

Circuit 6

principalement sur route

Circuit cyclo touristique 7

Circuit cyclo touristique 8

Circuit cyclo touristique 9

Circuit cyclo touristique 10

Circuit cyclo touristique 12

GRS Sentier GRS Hollande-Méditerranée

EuroVélob Atlantic-Mer Noire

GTJ Grande Traversée du Jura à vélo (Départ)

Office de tourisme

Gare TER

Point d'eau

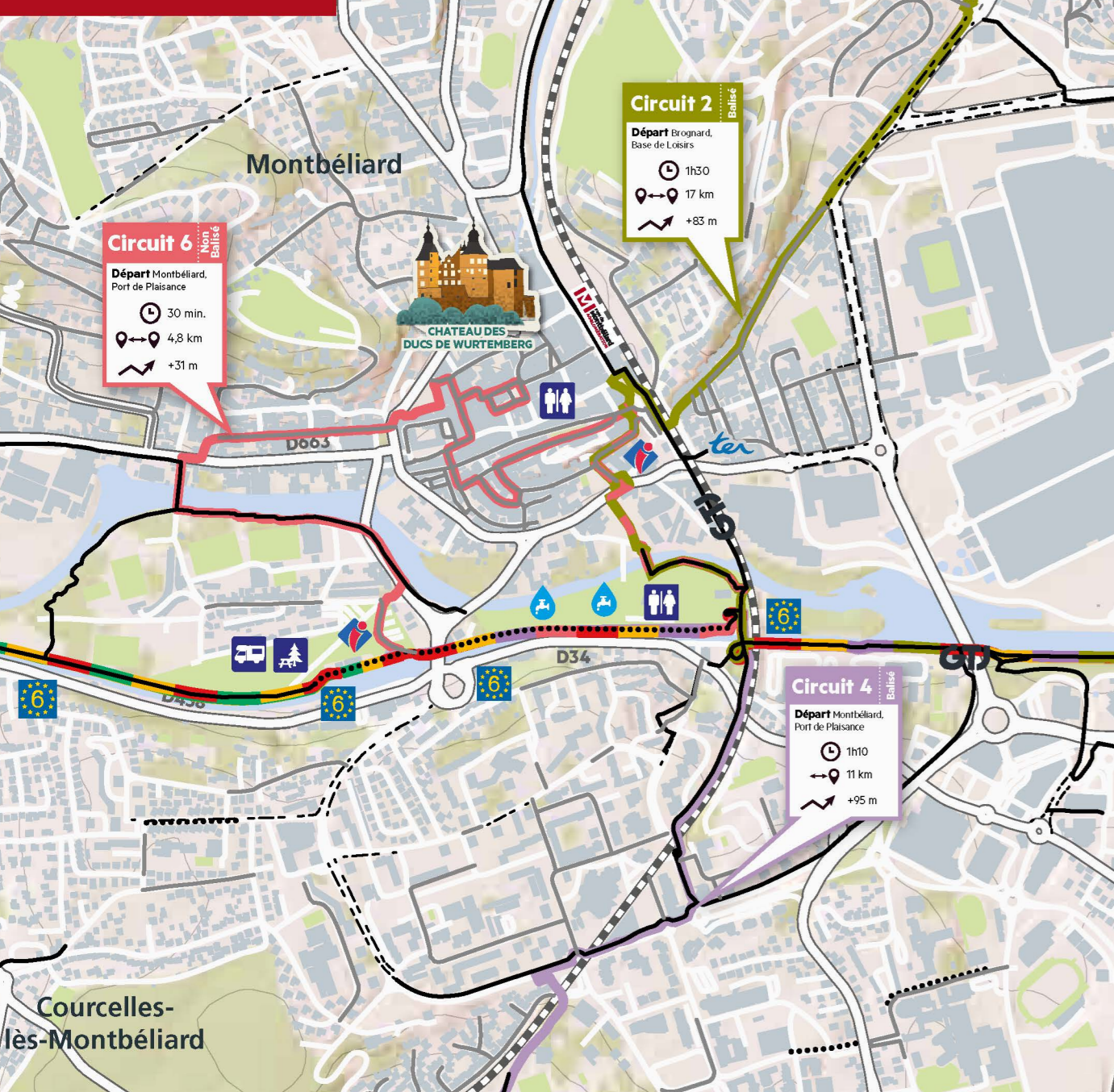
Aire de pique-nique

Parking camping-car

Sanitaires

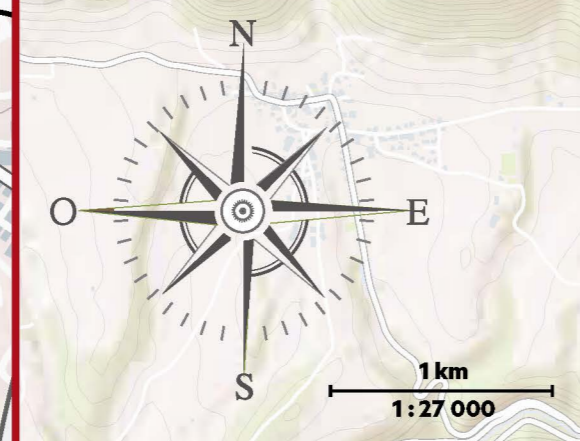
Préparez vos déplacements en explorant les aménagements grâce aux images virtuelles à 360° de google street view

LE CŒUR D'AGGLOMÉRATION



Rappel de signalisation

- Début de cyclistes venant de droite ou gauche
- Début et fin de voie verte
- Indication de début et de fin de pistes ou de bandes cyclables conseillées et réservées aux cycles
- Début et fin de pistes ou de bandes cyclables obligatoires et réservées aux cycles
- Début et fin d'une zone de rencontre, limitée à 20 km/h
- Début et fin d'une zone limitée à 30 km/h
- Accès interdit aux cycles
- Accès interdit aux cyclomoteurs
- Sens interdit à tous les véhicules, exceptés les cycles
- Conditions particulières de circulation : cyclistes à double sens
- Accès interdit à tous les véhicules à moteur
- Aire piétonne (autorisée aux cycles sauf mention contraire)
- Couloir de bus autorisés aux cyclistes
- Autorisation conditionnelle de franchissement du carrefour à feux pour les cycles (la flèche indiquant l'autorisation)



PAYS DE MONTBÉLIARD AVENTURES

L'appli de découverte du territoire

Si vous êtes amateur de balades à vélo et que vous avez l'âme joueur, téléchargez l'application « Pays de Montbéliard Aventures » et enfoncez votre vélo pour aider le jeune Frédéric à retrouver les pièces d'un biclou imaginé par son grand-père, tout en découvrant les richesses du Pays de Montbéliard. Au long du parcours, résolvez des défis et énigmes, en empruntant les aménagements cyclables.

En téléchargement gratuit sur Apple Store et Google Play



OÙ LOUER UN VÉLO ?

Office de Tourisme du Pays de Montbéliard
 Renseignements : +33 (0) 3 81 94 45 60
 accueil@paysdemontbeliard-tourisme.com
 → www.paysdemontbeliard-tourisme.com

Labellisé Accueil Vélo, l'Office de Tourisme vous propose des services et des informations sur les établissements labellisés du Pays de Montbéliard

Colibrius
 Base de loisirs du Pays de Montbéliard
 Rue du Pâquis - 25600 Brognard
 Renseignements : +06 26 85 26 86 ou 07 72 27 47 19
 contact@colibrius.fr → www.colibrius.fr

OÙ OBTENIR DES INFORMATIONS POUR FAIRE DU TOURISME À VÉLO ?

Office de Tourisme du Pays de Montbéliard
 1, rue Henri Mouhot - 25200 Montbéliard
 Capitainerie du port de plaisance, ouverte d'avril à septembre
 Renseignements : +33 (0) 3 81 94 45 60
 accueil@paysdemontbeliard-tourisme.com
 → www.paysdemontbeliard-tourisme.com

Comité départemental du cyclotourisme du Doubs
 Renseignements : +03 81 50 09 60
 codep.cyclodoubs@wanadoo.fr
 → www.bourgognefranche-comte.ffvelo.fr/le-comite-departemental-25

Doubs Tourisme
 → www.doubs.travel/cyclotourisme

« Le patrimoine, c'est du sport » :
 Balades patrimoniales à vélo organisées par le service animation du patrimoine de Pays de Montbéliard Agglomération en partenariat avec l'association Vélocité. Renseignements : +03 81 37 87 80
 animationdupatrimoine@agglomontbeliard.fr
 → www.patrimoine-pays-de-montbeliard.fr

Association Vélocité
 Renseignements : +07 49 13 36 43
 montbeliard@fub.fr
 → www.velocite-pm.jimdofree.com

VOUS VOYAGEZ EN TRAIN + VÉLO ?

→ www.ter.snfc.com/bourgogne-franche-comte/gares/services-contacts/ter-velo

Numéros d'urgence / Emergency numbers / Notruf-Nummern

- Appel d'urgence européen / European emergency number / Notruf Nummer +112
- Police / Polizei +17
- Pompiers / Fire brigade / Feuerwehr +18
- SAMU-SMUR / Mobile emergency unit / Rettungsdienst +15

À CHAQUE CIRCUIT SON TOPOGUIDE

Retrouvez le descriptif illustré et le pas à pas détaillé des 14 circuits en téléchargement sur : agglomontbeliard.fr ou en version papier au siège de Pays de Montbéliard Agglomération, à l'Office de Tourisme et sur les principaux sites touristiques.



INFORMATIONS PRATIQUES

LE VÉLO POUR TOUS DANS LE PAYS DE MONTBÉLIARD

Outre son effet bénéfique sur la santé puisqu'elle permet de réduire les risques liés aux maladies cardio-vasculaires et respiratoires, la pratique du vélo contribue à limiter les nuisances à l'environnement.

- un **cyclo-sportif** qui fait une ou plusieurs sorties par semaine, pour vous maintenir en forme et par plaisir ;
- un **randonneur ou promeneur**, pour vous détendre dans un environnement agréable ;
- un **praticien du VTT** qui évite les infrastructures routières autant qu'il le peut, mais doit cependant utiliser des itinéraires sécurisés pour des parcours de jonction.

En effet, ce mode de transport silencieux n'émet pas de CO₂. De plus, en milieu urbain, le déplacement sur des trajets courts est plus rapide qu'à la voiture et évite de chercher une place de parking. Pour vous permettre de vous déplacer en sécurité, un réseau cyclable se développe dans le Pays de Montbéliard. Il existe actuellement près de 150 km d'itinéraires, voies vertes en site propre avec des espaces de loisirs et de détente, bandes cyclables offrant des espaces réservés aux cycles sur la chaussée et voies à circulation apaisée (zone 20 et 30). Aussi, vous pouvez profiter pleinement et dans de bonnes conditions de sécurité et d'agrément des aménagements réalisés, que vous soyez :

- un **cycliste** qui utilise son vélo pour vous déplacer dans un but utilitaire, pour vous rendre à votre travail, ou faire des courses ;

À l'aide de cette carte, vous pourrez préparer vos parcours en disposant d'informations relatives au patrimoine et aux services dont vous aurez besoin. Les circuits détaillés proposés vous permettront, à l'aide d'un identifiant couleur ou d'une signalétique adaptée le long du parcours, de vous repérer sur le terrain.

Bon déplacement !